







**Vale de Santo António**

LEGENDA

-  Limite da Área de Intervenção
-  Limite do Município

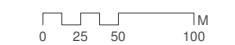
**EXTRATO VULNERABILIDADE SÍSMICA DOS SOLOS**

-  Baixa
-  Moderada
-  Elevada
-  Muito Elevada



CÂMARA MUNICIPAL DE LISBOA  
DMU | DP | Divisão de Planeamento Territorial

**PLANO DE URBANIZAÇÃO DO VALE DE SANTO ANTÓNIO**  
**PLANTA DE ORDENAMENTO - RISCOS NATURAIS E ANTRÓPICOS II**  
**- EXTRATO DO PDM EM VIGOR**



1:5.000

AGOSTO 2017

Diretor Municipal - Arq. Jorge Catarino  
Diretor de Departamento - Arq. Paulo Prazeres Pais  
Chefe de Divisão - Dra. Sara Bragança