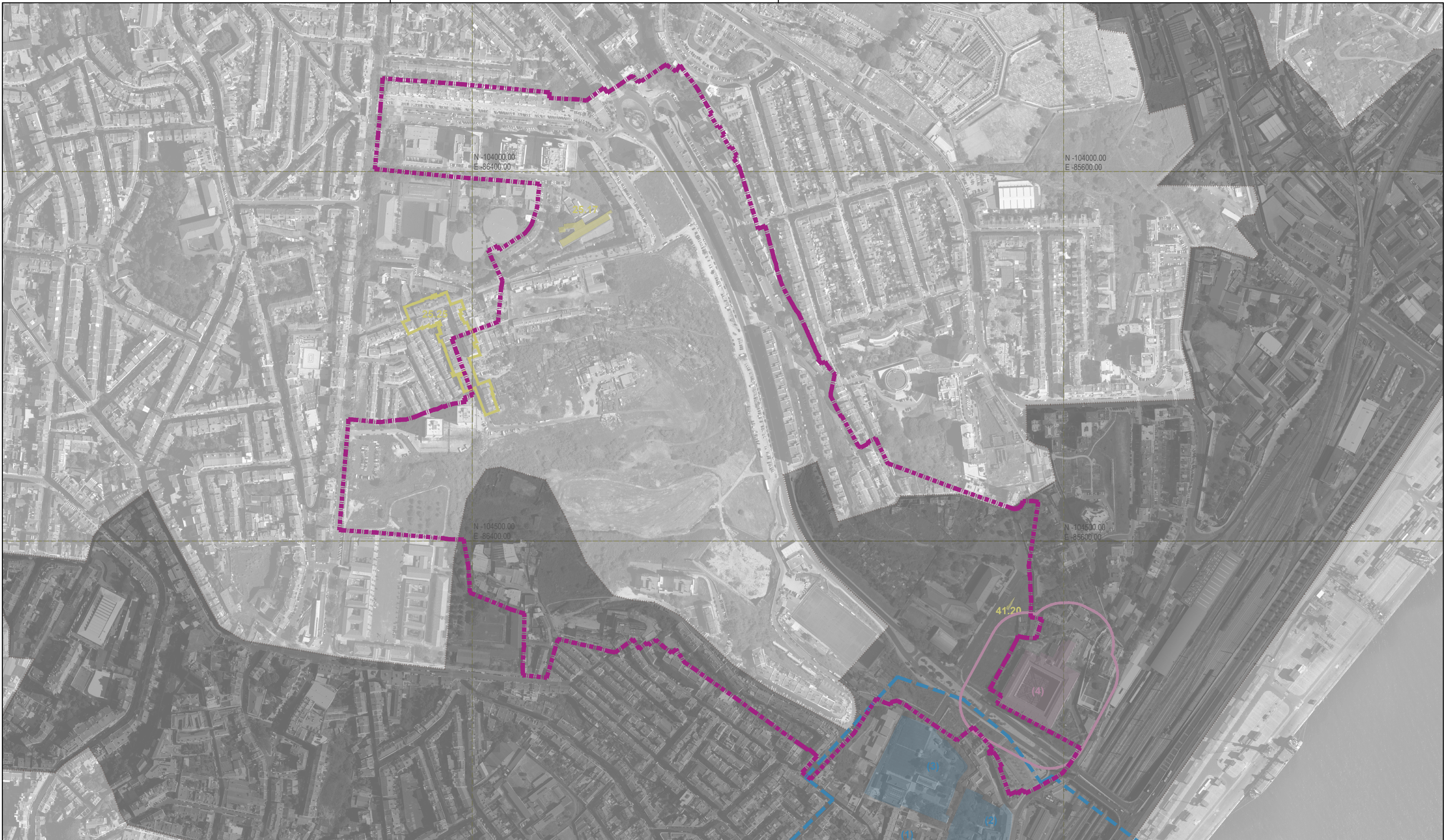








ESTE DESENHO É PROPRIEDADE DA CÂMARA MUNICIPAL DE LISBOA, E NÃO PODE SER REPRODUZIDO, DIVULGADO OU COPIADO NO TODO OU NA PARTE, SEM AUTORIZAÇÃO EXPRESSA. RESERVADOS TODOS OS DIREITOS PELA LEGISLAÇÃO EM VIGOR. DEC. LEI 83/85 (14 DE MARÇO)



LEGENDA:

-  Limite da área do Plano
-  Área de Nível Arqueológico III
- DGPC (Direção Geral do Património Cultural):
  -  Zona Especial de Protecção conjunta da Igreja de Nossa Senhora da Porciúncula do Convento dos Barbadinhos (1), do Palácio Palha, também designado por Pancas ou de Van-Zeller (2) e da estação elevatória dos Barbadinhos (3)
  -  Zona de Protecção do Convento de Santos-o-Novo / Antigo Convento das Comendadeiras da Ordem de Santiago (4)
- C.M.P. (Carta Municipal do Património Edificado e Paisagístico):
  -  Imóveis ou Objectos Singulares: 25.17 - Escola Primária Oficial nº 143 (actual Escola Básica 1º ciclo, Arq. Victor Palla)  
41.20 - Depósito de água (Antiga Quinta das Comendadeiras)
  -  Conjuntos Edificados: 25.25 - Conjunto edificado Rua Frei Manuel do Cenáculo, 1 a 43 e 2 a 32 e Rua Castelo Branco Saraiva, 21 a 47 e 32 a 54  
29.02 - Vila Macieira (conjunto demolido)



CÂMARA MUNICIPAL DE LISBOA  
Direção Municipal do Urbanismo

**PLANO DE URBANIZAÇÃO DO VALE DE SANTO ANTÓNIO (ALTERAÇÃO)**

PATRIMÓNIO ARQUITETÓNICO E ARQUEOLÓGICO



1:5.000  
MARÇO 2024  
**14**

Diretor Municipal do Urbanismo: Arq.º Paulo Diogo  
Diretor de Departamento de Planeamento Urbano: Arq.º Paulo Pardelha  
Chefe de Divisão de Planeamento Territorial: Arq.º Pais. Sandra Somsen

Cartografia Numérica Vetorial do Concelho de Lisboa à escala 1:1.000, produzida por Aerotopográfica / Município, E.M., S.A. - Cobertura de 2016; Sistema de Referência Planimétrica: ETRS 89; Projeção cartográfica: Transversa de Mercator; Exatidão Planimétrica (e.m.q.) 18 cm; Processo de Homologação n.º 515, de 31 de julho de 2019; Entidade responsável pela homologação: Direção-Geral do Território; Precisão posicional nominal de reprodução: 1,15m; Propriedade: Câmara Municipal de Lisboa.