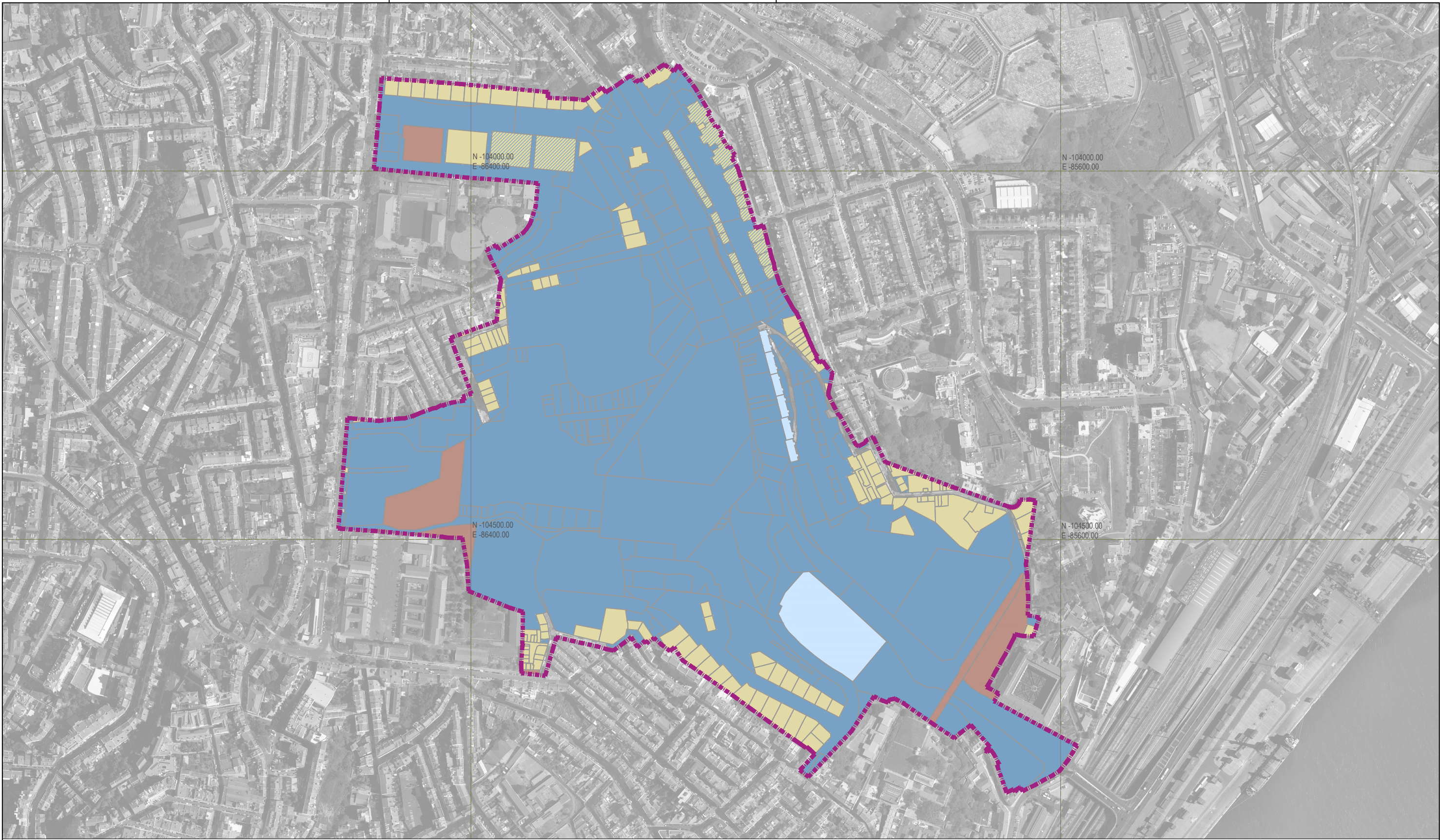








ESTE DESENHO É PROPRIEDADE DA CÂMARA MUNICIPAL DE LISBOA, E NÃO PODE SER REPRODUZIDO, DIVULGADO OU COPIADO NO TODO OU NA PARTE, SEM AUTORIZAÇÃO EXPRESSA. RESERVADOS TODOS OS DIREITOS PELA LEGISLAÇÃO EM VIGOR. DEC. LEI 83/85 (14 DE MARÇO)



LEGENDA:

-  Limite da área do Plano
-  Propriedade do Município
-  Propriedade do Município com Direito de Superfície
-  Propriedade em Compropriedade (Municipal e Privada)
-  Propriedade Privada
-  Propriedade do Estado



CÂMARA MUNICIPAL DE LISBOA  
Direção Municipal do Urbanismo

**PLANO DE URBANIZAÇÃO DO VALE DE SANTO ANTÓNIO (ALTERAÇÃO)**

ESTRUTURA CADASTRAL EXISTENTE



1:5.000   
MARÇO 2024 **11**

Cartografia Numérica Vetorial do Concelho de Lisboa à escala 1:1.000, produzida por Aerotopográfica / Município, E.M., S.A. - Cobertura de 2016; Sistema de Referência Planimétrica: ETRS 89; Projeção cartográfica: Transversa de Mercator; Exatidão Planimétrica (e.m.q.) 18 cm; Processo de Homologação n.º 515, de 31 de julho de 2019; Entidade responsável pela homologação: Direção-Geral do Território; Precisão posicional nominal de reprodução: 1,15m; Propriedade: Câmara Municipal de Lisboa.