





N



-  Limite do Plano
-  Rede viária futura
-  Espaços Centrais Habitacionais
-  Espaços Uso Especial Equipamento

Unidades Territoriais (UT):  
 B - UT de Edifícios em Bloco/Banda  
 I - UT de Edifícios isolados  
 Q - UT de Edifícios em quarteirão tradicional  
 M - UT de moradias  
 E - UT de equipamentos

- Valores acima de 55 dB (A)
-  Regulamentar
  -  0 - 5
  -  5 - 10
  -  > 10

Plano de Urbanização do Vale de Santo António - Situação Futura 2029 - Velocidade 30 km/h + pavimento  
 Mapa de Conflitos - Ruído Global Indicador Ln (Noturno)



Mapa n.º: 10  
 Escala 1: 5 500  
 Data: março 2024  
 Fonte: CML/DMAEVCE/DAEAC/DAE

