













N



-  Limite do Plano
-  Rede viária futura
-  Espaços Centrais Habitacionais
-  Espaços Uso Especial Equipamento

Unidades Territoriais (UT):
 B - UT de Edifícios em Bloco/Banda
 I - UT de Edifícios isolados
 Q - UT de Edifícios em quarteirão tradicional
 M - UT de moradias
 E - UT de equipamentos

dB (A)

-  Ln <= 40
-  40 < Ln <= 45
-  45 < Ln <= 50
-  50 < Ln <= 55
-  55 < Ln <= 60
-  60 < Ln <= 65
-  65 < Ln <= 70
-  Ln > 70

Plano de Urbanização do Vale de Santo António - Situação Futura 2029 -
 Velocidade 30 km/h + pavimento

Mapa de Ruído Global
 Indicador Ln (Noturno)



Câmara Municipal de Lisboa

Mapa n.º: 8
 Escala 1: 5 500
 Data: março 2024
 Fonte: CML/DMAEVCE/DAEAC/DAE

