

















**LEGENDAS:**

-  Edifícios Existentes a Manter
-  Edifícios de Habitação Coletiva propostos c/ Estacionamento em Cave
-  Edifícios Uso Misto Habitação Coletiva / Comércio e Serviços
-  Edifícios de Comércio e Serviços Propostos
-  Passeios
-  Rede Viária de Utilização Partilhada / Viário Pedonal c/ Estacionamento Associado

-  Rede Vária em Pavimento Betuminoso
-  Plataformas de Estacionamento
-  Espaço Público Impermeabilizado
-  Espaço Público c/ Tratamento Paisagístico

-  Plantação de Espécies Arbóreas
-  Espaço para Equipamentos de Utilização Coletiva
-  Espaço para Atividades Económicas
-  Limite da Área a Lotear
-  Limite de Parcelas
-  XYZn Identificação de Edifícios/Usos

**Unidade de Execução da Quinta da Torrinha (AUGI)**

DMU / DP Divisão de Reversão de AUGI



**ANEXO II  
Programa Base Desenhado - Planta**

Director Municipal - Arq.º Jorge Catarino  
Director de Departamento - Arq.º Paulo Prozeres Pais  
Chefe de Divisão - Arq.º Cláudia Gomes Batista

DESENHO N.º	00.2
ESCALA	1:1000
DATA	MAIO DE 2017
Proc.º	38/PLU/2012