

SANTA MARIA MAIOR

MISERICÓRDIA

O RISCO DE **TSUNAMI** NA CIDADE DE LISBOA

foto: Ana Sofia Serra/CML



RISCO DE TSUNAMI

Tsunami é uma sequência de ondas associadas ao deslocamento de um grande volume de água, quase sempre gerado pela perturbação do fundo do oceano devido a um sismo violento.

A faixa ribeirinha de Lisboa encontra-se exposta aos efeitos de um tsunami, em especial a zona entre Belém e Santa Apolónia, o que motivou a instalação de um **sistema de aviso à população**, com sirenes na Praça do Império e na Ribeira das Naus, bem como a definição de percursos de evacuação.

Para além deste sistema, é fundamental continuar a estar atento a alguns **sinais naturais** que indiciam a possibilidade de ocorrência de um tsunami e que devem desencadear a evacuação imediata do local, nomeadamente:

- A ocorrência de um sismo forte;
- A variação súbita e anormal do nível do rio;
- Um ruído estranho vindo do rio.


COMO ATUAR ANTES

- Informe-se sobre as zonas expostas a perigo de tsunami.
- Elabore um plano de emergência familiar e conheça o do seu local de trabalho ou escola.
- Combine uma forma de contacto alternativo e um local de reunião.
- Prepare um kit de emergência contendo: água, alimentos secos ou em conserva, lanterna, apito, rádio a pilhas e pilhas de reserva, manta térmica, artigos de higiene pessoal, medicamentos essenciais e um estojo de primeiros socorros.
- Conheça a sinalização de percursos de evacuação e de pontos de encontro.



COMO ATUAR DURANTE

Se ouvir o aviso de tsunami, receber uma mensagem emitida pelas autoridades ou detetar algum dos sinais naturais referidos:



- Afaste-se imediatamente a pé para um local elevado e longe da zona ribeirinha.
- Se vir sinalização de evacuação, siga o caminho indicado até atingir o ponto de encontro.

- Mantenha-se afastado do rio até que as autoridades informem que já não existe perigo.
- Se não conseguir deslocar-se para um local afastado do rio, suba até um andar elevado de um edifício que não tenha danos.



COMO ATUAR **DEPOIS**

- Mantenha-se afastado da água estagnada e dos edifícios danificados.
- Ajude pessoas feridas ou presas, sem se colocar em perigo e alerte as equipas de socorro.
- Colabore com as autoridades e siga as suas recomendações.

TELEFONES ÚTEIS NA CIDADE DE LISBOA

(atendimento permanente)

Número Europeu de Emergência	112
Regimento Sapadores Bombeiros	800 913 913
Polícia Municipal de Lisboa	808 202 036
Serviço Municipal de Proteção Civil de Lisboa	800 910 725
PIQUETE - ASSISTÊNCIA TÉCNICA	
Eletricidade - E-REDES	800 506 506
Água - EPAL	800 201 600
Gás - Lisboagás	800 201 722



Siga-nos no Facebook:

Serviço Municipal de Proteção Civil de Lisboa

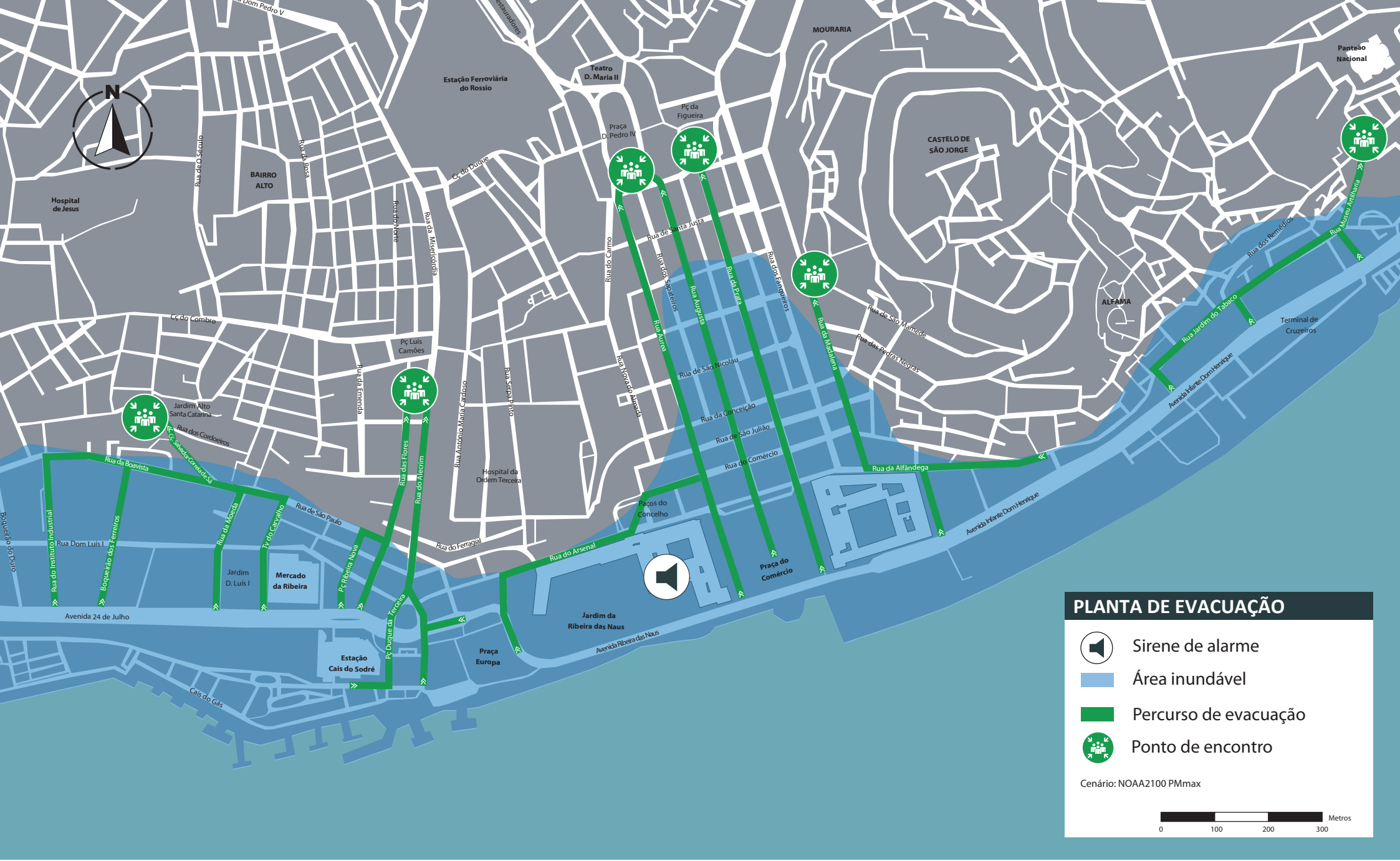


SERVIÇO MUNICIPAL DE PROTEÇÃO CIVIL DE LISBOA





Parque Florestal de Monsanto,

Estrada das Oliveiras de Baixo, 1500-215 Lisboa

Tel.: 218 173 100 | E-mail: smpc@cm-lisboa.pt



PLANTA DE EVACUAÇÃO

-  Sirene de alarme
-  Área inundável
-  Percurso de evacuação
-  Ponto de encontro

Cenário: NOAA2100 PMmax

Metros

0 100 200 300



Com o apoio de:

JUNTA DE FREGUESIA STA. MARIA MAIOR

MISERICÓRDIA
JUNTA DE FREGUESIA

